

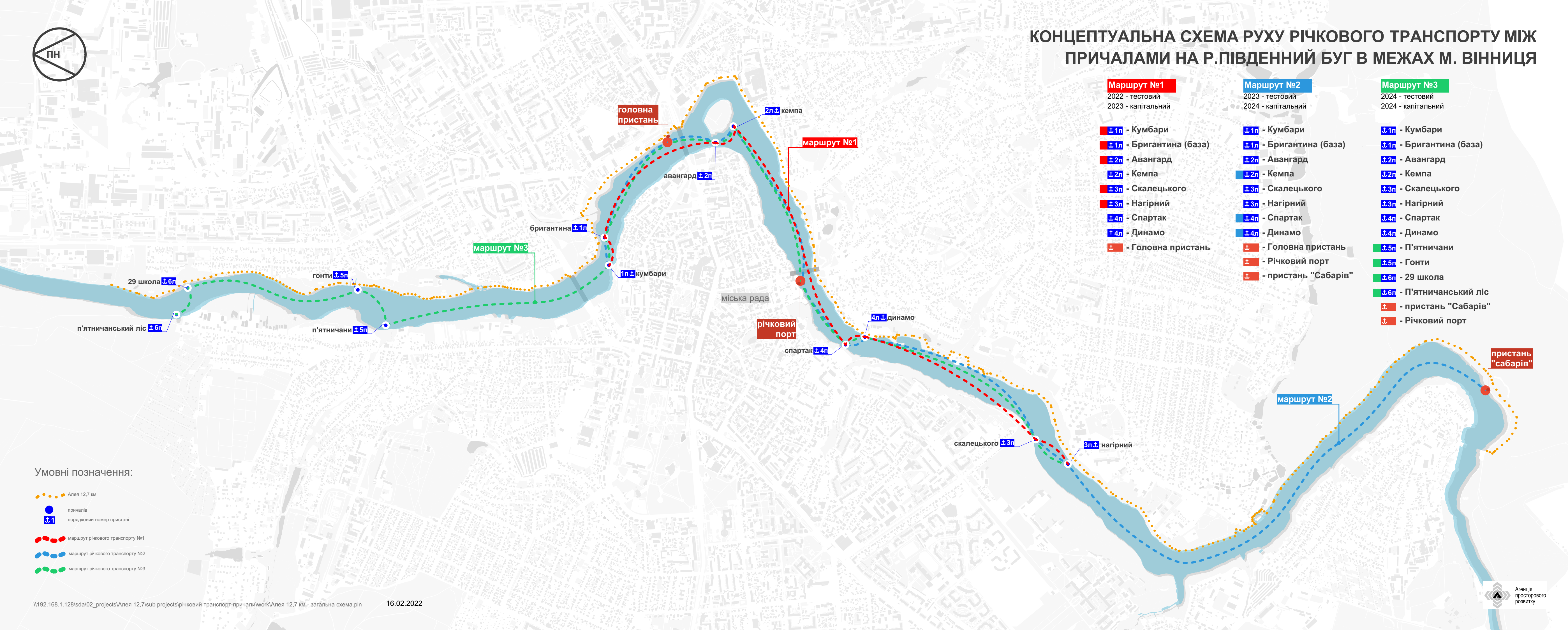
КОНЦЕПЦІЯ РІЧКОВОГО ТРАНСПОРТУ НА Р.ПІВДЕННИЙ БУГ В МЕЖАХ М. ВІННИЦЯ

ПРИЧАЛИ:

- ±1п - Кумбари
- ±1л - Бригантина (база)
- ±2п - Авангард
- ±3п - Скалецького
- ±3л - Нагірний
- ±2л - Кемпа
- ±4п - Спартак
- ±4л - Динамо
- ±5п - П'ятничани
- ±5л - Гонти
- ±6п - 29 школа
- ±6л - П'ятничанський ліс
- ± - Головна пристань
- ± - Річковий порт
- ± - пристань "Сабарів"



КОНЦЕПТУАЛЬНА СХЕМА РУХУ РІЧКОВОГО ТРАНСПОРТУ МІЖ ПРИЧАЛАМИ НА Р.ПІВДЕННИЙ БУГ В МЕЖАХ М. ВІННИЦЯ



Маршрут №1
2022 - тестовий
2023 - капітальний

Маршрут №2
2023 - тестовий
2024 - капітальний

Маршрут №3
2024 - тестовий
2024 - капітальний

- 1п - Кумбари
- 1п - Бригантина (база)
- 2п - Авангард
- 2п - Кемпа
- 3п - Скалецького
- 3п - Нагірний
- 4п - Спартак
- 4п - Динамо
- 1п - Головна пристань

- 1п - Кумбари
- 1п - Бригантина (база)
- 2п - Авангард
- 2п - Кемпа
- 3п - Скалецького
- 3п - Нагірний
- 4п - Спартак
- 4п - Динамо
- 1п - Головна пристань
- 1п - Річковий порт
- 1п - пристань "Сабарів"

- 1п - Кумбари
- 1п - Бригантина (база)
- 2п - Авангард
- 2п - Кемпа
- 3п - Скалецького
- 3п - Нагірний
- 4п - Спартак
- 4п - Динамо
- 5п - П'ятничани
- 5п - Гонти
- 6п - 29 школа
- 6п - П'ятничанський ліс
- 1п - пристань "Сабарів"
- 1п - Річковий порт

Умовні позначення:

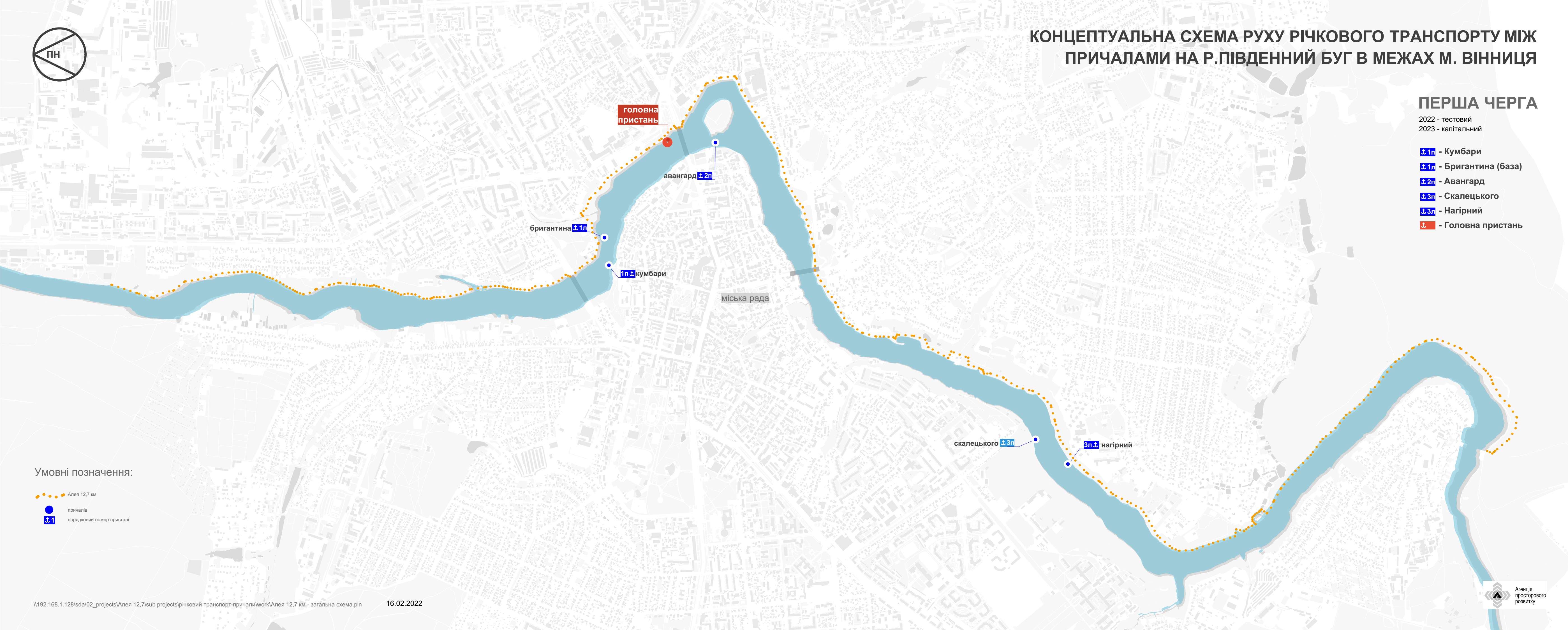
- Алея 12,7 км
- причалів
- 1п порядковий номер пристані
- маршрут річкового транспорту №1
- маршрут річкового транспорту №2
- маршрут річкового транспорту №3

КОНЦЕПТУАЛЬНА СХЕМА РУХУ РІЧКОВОГО ТРАНСПОРТУ МІЖ ПРИЧАЛАМИ НА Р.ПІВДЕННИЙ БУГ В МЕЖАХ М. ВІННИЦЯ

ПЕРША ЧЕРГА

2022 - тестовий
2023 - капітальний

- 1п - Кумбари
- 1л - Бригантина (база)
- 2п - Авангард
- 3п - Скалецького
- 3л - Нагірний
- Г - Головна пристань



Умовні позначення:

- - Алея 12,7 км
- - причалів
- 1 - порядковий номер пристані

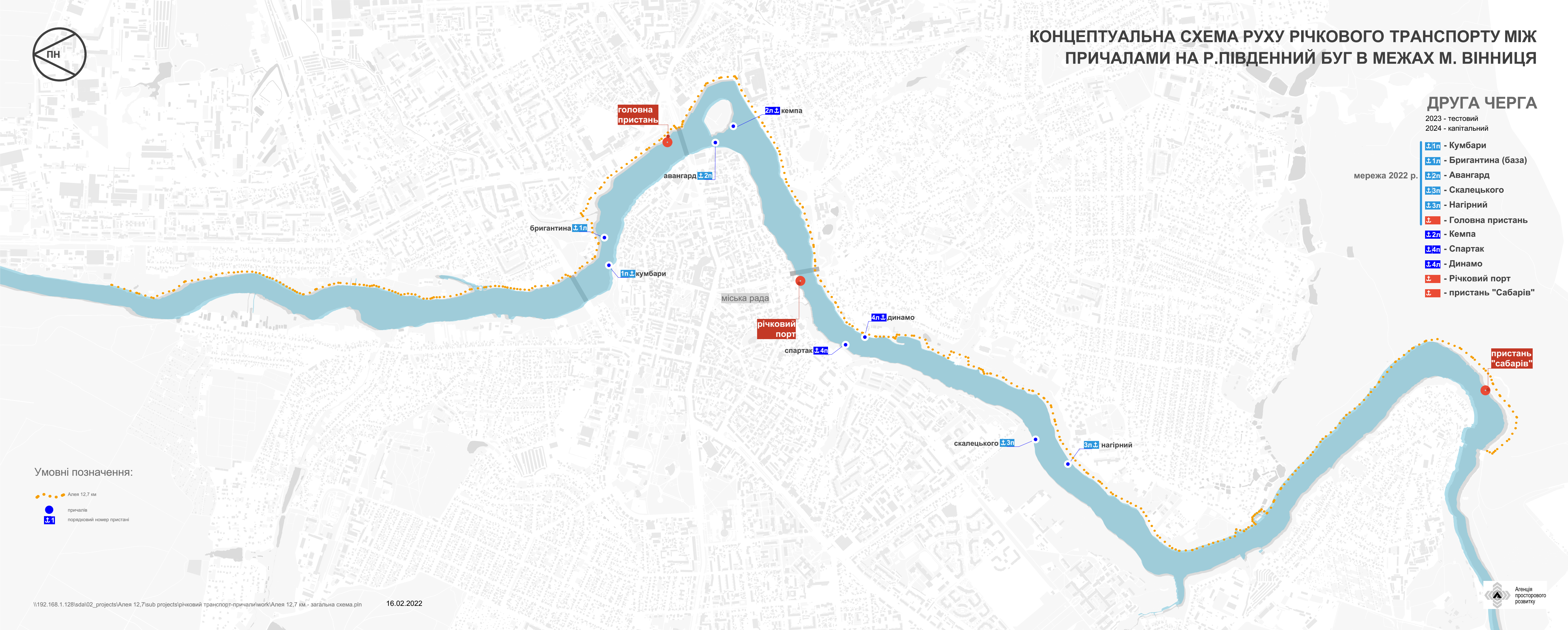
КОНЦЕПТУАЛЬНА СХЕМА РУХУ РІЧКОВОГО ТРАНСПОРТУ МІЖ ПРИЧАЛАМИ НА Р. ПІВДЕННИЙ БУГ В МЕЖАХ М. ВІННИЦЯ



ДРУГА ЧЕРГА

2023 - тестовий
2024 - капітальний

- мережа 2022 р.
- 1п - Кумбари
 - 1л - Бригантина (база)
 - 2п - Авангард
 - 3п - Скалецького
 - л - Нагірний
 - Головна пристань
 - 2л - Кемпа
 - 4п - Спартак
 - 4л - Динамо
 - Річковий порт
 - пристань "Сабарів"



Умовні позначення:
 ● Алея 12,7 км
 ● причалів
 1 порядковий номер пристані

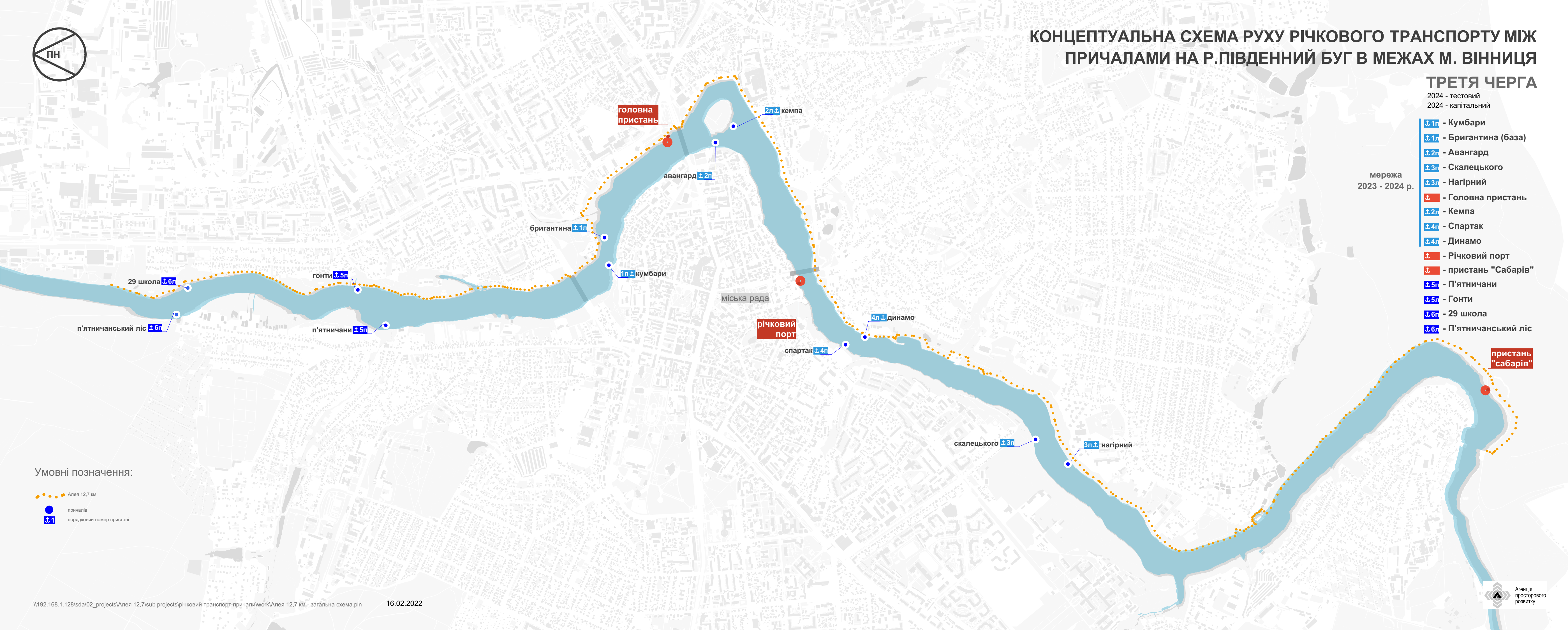
КОНЦЕПТУАЛЬНА СХЕМА РУХУ РІЧКОВОГО ТРАНСПОРТУ МІЖ ПРИЧАЛАМИ НА Р. ПІВДЕННИЙ БУГ В МЕЖАХ М. ВІННИЦЯ

ТРЕТЯ ЧЕРГА

2024 - тестовий
2024 - капітальний

мережа
2023 - 2024 р.

- 1п - Кумбари
- 1л - Бригантина (база)
- 2п - Авангард
- 3п - Скалецького
- 3л - Нагірний
- Г - Головна пристань
- 2л - Кемпа
- 4п - Спартак
- 4л - Динамо
- Р - Річковий порт
- С - пристань "Сабарів"
- 5п - П'ятничани
- 5л - Гонти
- 6п - 29 школа
- 6л - П'ятничанський ліс



Умовні позначення:

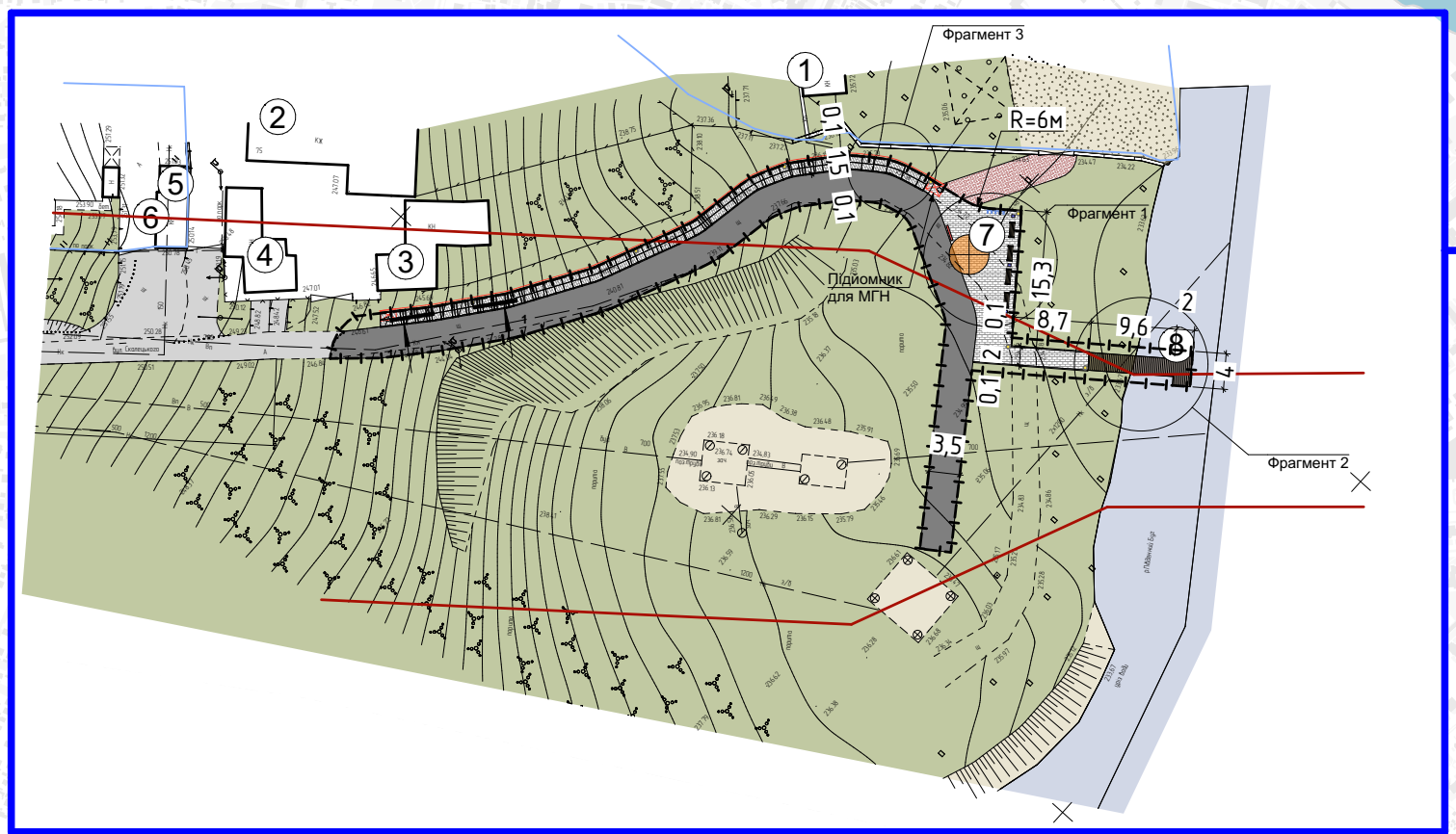
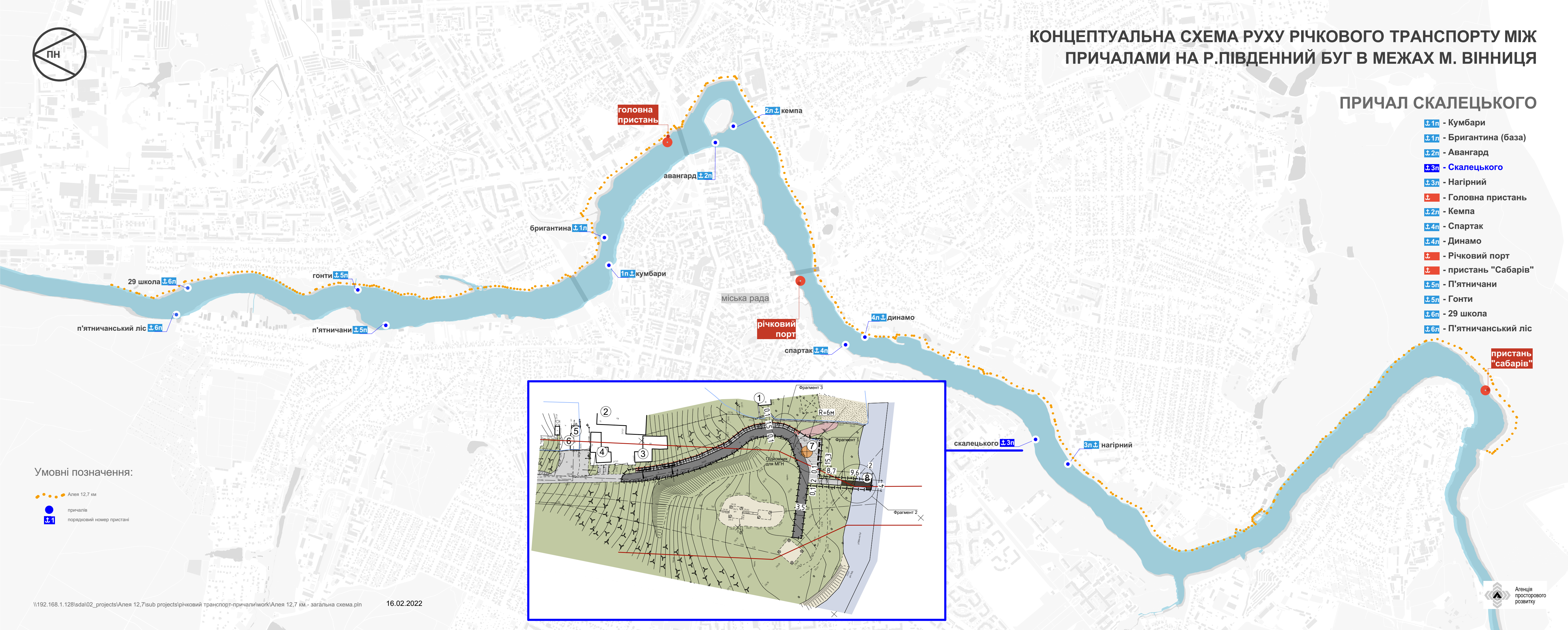
- Алея 12,7 км
- причалів
- порядковий номер пристані

КОНЦЕПТУАЛЬНА СХЕМА РУХУ РІЧКОВОГО ТРАНСПОРТУ МІЖ ПРИЧАЛАМИ НА Р. ПІВДЕННИЙ БУГ В МЕЖАХ М. ВІННИЦЯ



ПРИЧАЛ СКАЛЕЦЬКОГО

- ⚓ 1п - Кумбари
- ⚓ 1л - Бригантина (база)
- ⚓ 2п - Авангард
- ⚓ 3л - Скалецького
- ⚓ 3л - Нагірний
- ⚓ - Головна пристань
- ⚓ 2л - Кемпа
- ⚓ 4п - Спартак
- ⚓ 4л - Динамо
- ⚓ - Річковий порт
- ⚓ - пристань "Сабарів"
- ⚓ 5п - П'ятничани
- ⚓ 5л - Гонти
- ⚓ 6п - 29 школа
- ⚓ 6л - П'ятничанський ліс



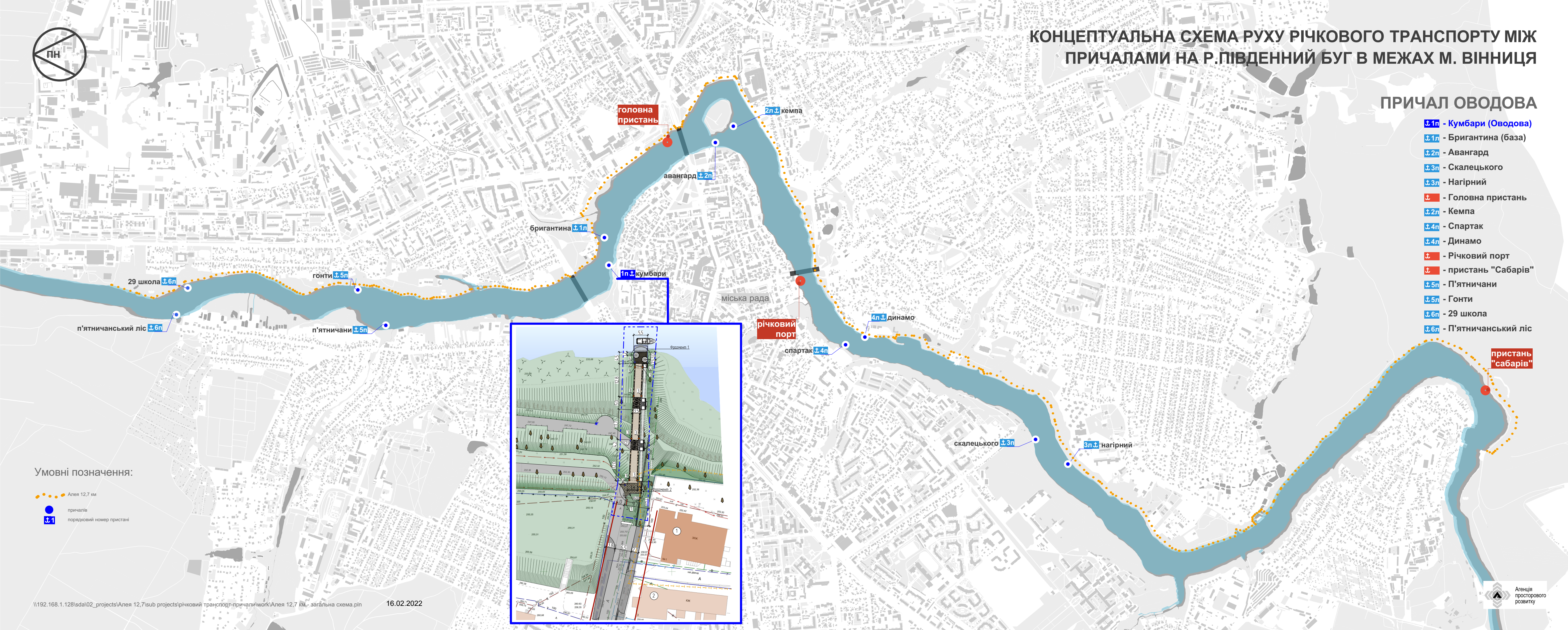
Умовні позначення:

- ⋯ Алея 12,7 км
- причалів
- ⚓ порядковий номер пристані

КОНЦЕПТУАЛЬНА СХЕМА РУХУ РІЧКОВОГО ТРАНСПОРТУ МІЖ ПРИЧАЛАМИ НА Р. ПІВДЕННИЙ БУГ В МЕЖАХ М. ВІННИЦЯ

ПРИЧАЛ ОВОДОВА

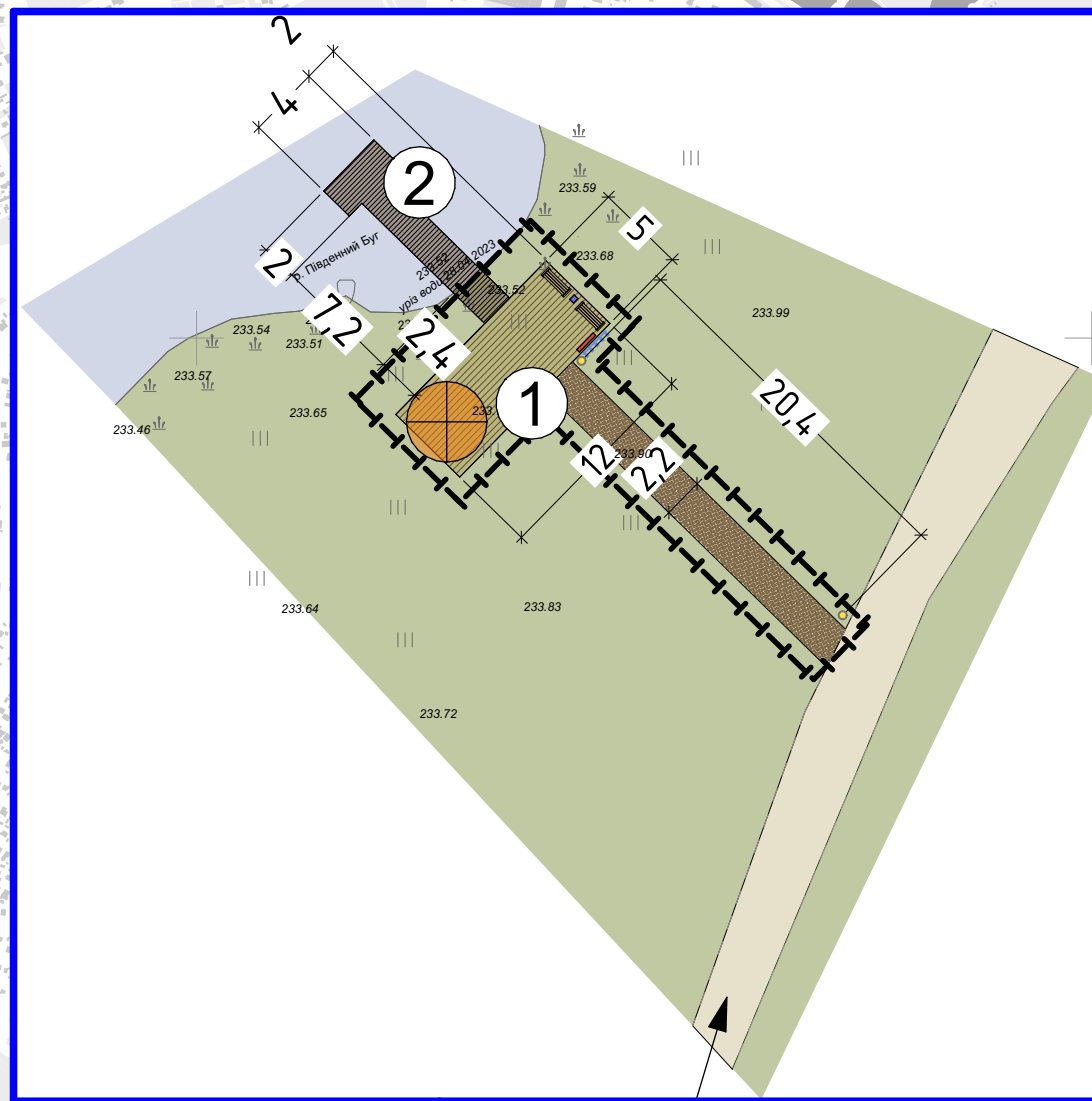
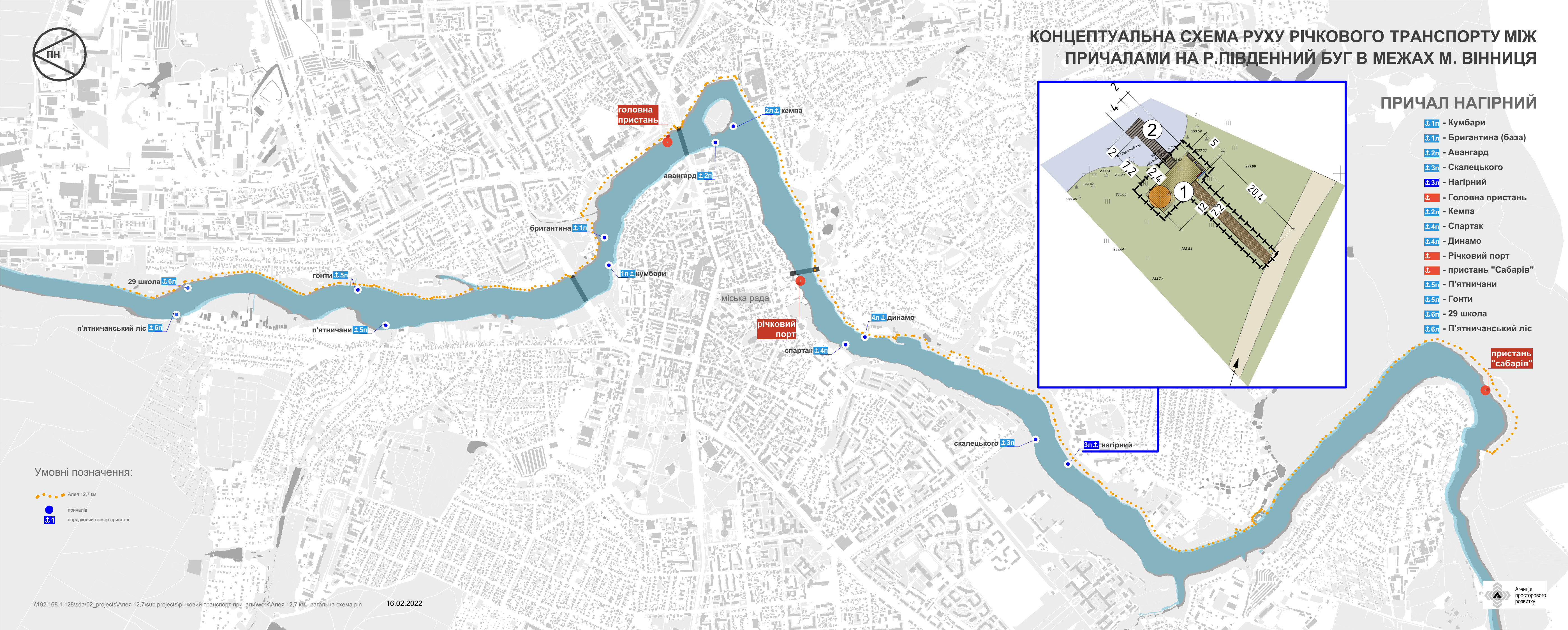
- 1п - Кумбари (Оводова)
- 1л - Бригантина (база)
- 2п - Авангард
- 3п - Скалецького
- 3л - Нагірний
- Г - Головна пристань
- К - Кемпа
- 4п - Спартак
- 4л - Динамо
- Р - Річковий порт
- С - пристань "Сабарів"
- 5п - П'ятничани
- 5л - Гонти
- 6п - 29 школа
- 6л - П'ятничанський ліс



Умовні позначення:

- Алея 12,7 км
- причалів
- 1 порядковий номер пристані

КОНЦЕПТУАЛЬНА СХЕМА РУХУ РІЧКОВОГО ТРАНСПОРТУ МІЖ ПРИЧАЛАМИ НА Р. ПІВДЕННИЙ БУГ В МЕЖАХ М. ВІННИЦЯ



ПРИЧАЛ НАГІРНИЙ

- 1п - Кумбари
- 1л - Бригантина (база)
- 2п - Авангард
- 3п - Скалецького
- 3л - Нагірний
- Г - Головна пристань
- 2л - Кемпа
- 4п - Спартак
- 4л - Динамо
- Р - Річковий порт
- С - пристань "Сабарів"
- 5п - П'ятничани
- 5л - Гонти
- 6п - 29 школа
- 6л - П'ятничанський ліс

- Умовні позначення:
- - Алея 12,7 км
 - - причалів
 - 1п - порядковий номер пристані

Паром SOLLINER



Технічні характеристики:
Довжина – 10,0 м;
Ширина – 4,0 м.
Вантажопідємність – 3,0 т.
Кількість пасажирів: 12-15 чол.
Потужність електродвигуна: 20 кВт;
Сонячна панель : 4000 Вт/год.
Термін виробництва: 7 місяців;
Попередня вартість 110 тис. дол.



Паром м.Клайпеда (Литва)



Технічні характеристики:

Довжина – 10,6 м;

Ширина – 2,6 м.

Осадка – 0,5 м.

Кількість пасажирів - 12 чол.

Потужність електродвигуна: 10 кВт;

Потужність бокового двигуна – 1,5 кВт;

Сонячна панель : 2500 Вт/год;

Орієнтовна вартість – **130 000 Євро**;